

I SEMINÁRIO DE INTEGRAÇÃO DOS GRUPOS DE PESQUISA DA RIDOT

Nélida Berón

Directora Instituto CIFOT,

Mendoza, Argentina

2022



Instituto de Cartografía Investigación y Formación para el Ordenamiento Territorial (CIFOT)



UNCUYO
UNIVERSIDAD
NACIONAL DE CUYO



FACULTAD DE
FILOSOFÍA Y LETRAS

GEOGRAFÍA
DEPARTAMENTO
DE GEOGRAFÍA



Instituto de Cartografía,
Investigación y Formación
para el Ordenamiento Territorial

- Creado en el año 1986
- Es el primer centro de investigación de la Facultad de Filosofía y Letras y del Departamento de Geografía de la Universidad Nacional de Cuyo.
- En el año 2004 pasa a la categoría de Instituto.
- Es el primero en Argentina que desarrolla investigaciones interdisciplinarias sobre el territorio y el ambiente vinculada al ordenamiento territorial y a las geotecnologías.

Objetivos del Instituto CIFOT

- Promover la **reflexión científica** sobre el Ordenamiento Territorial.
- Realizar programas y **proyectos de investigación interdisciplinaria**.
- Contribuir a la **formación** en investigación.
- Desarrollar **nuevas metodologías** de análisis, correlación y prospección a partir del uso de geotecnologías (sistemas de información geográfica, teledetección, entre otras).
- Generar nuevos mecanismos de **transferencia de conocimientos** al sector público y privado con el propósito de contribuir a la resolución de problemas actuales

1 _____ Miembros del equipo

Comisión Asesora



Directora
Néilda Marina Berón



Sub Directora
Edda Claudia Valpreda



Secretaria
Lucia Cuello Rüttler

Representantes de miembros plenos




Verónica D`Inca



Mariela López
Rodríguez

Representantes graduados



Luciano Santoni



Carla Cuccia



Representante de estudiantes
Rodrigo Miranda

Miembros plenos

- Matias Ghilardi
- Arturo Elissonde
- Berta Fernández

Miembros adscriptos

- Matias Grima
- Nadia Rapali
- Silvina Liceda

2

Áreas de actuación



INVESTIGACIÓN

Áreas de investigación principales:

- ✓ Ordenamiento Territorial
- ✓ Hábitat y Ambiente
- ✓ Geotecnologías aplicadas a estudios territoriales
- ✓ Planificación Urbana y Rural



EXTENSIÓN

Asesoramiento científico y técnico, formulación y ejecución de proyectos, capacitación de profesionales de instituciones públicas y privadas.



CAPACITACIÓN

Cátedras en distintas Facultades de la Universidad Nacional de Cuyo
Pasantes y becarios de distintas Universidades

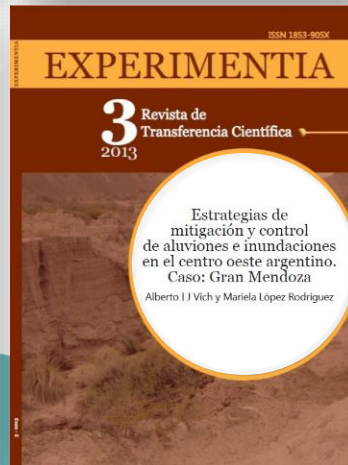


3

Trabajos desarrollados



- Proyectos de investigación
- Planes de Ordenamiento Territorial y planes estratégicos.
- Producción de cartografía digital
- Producción de información territorial básica: estadísticas, encuestas, cartografía temática.
- Evaluaciones de impacto ambiental y evaluación socioeconómica de proyectos.
- Asesoramiento técnico y capacitación en temáticas vinculadas a la planificación y ordenamiento territorial, medio ambiente, cartografía, problemas limítrofes y estudios socioeconómicos.
- Estudios de prefactibilidad para la localización de actividades (industrias, barrios, desarrollo turístico, comercio y servicios en general).

4 TEMAS DE INVESTIGACIÓN Y PUBLICACIONES



- Ordenamiento Territorial
- Transformaciones territoriales del AMM: expansión en áreas de interface, impacto de los conjuntos inmobiliarios, instrumentos de regulación.
- Ciudad y desigualdad
- Geotecnologías aplicadas al OT
- Gestión territorial Municipal.
- Hábitat humano adecuado.
- Amenazas naturales, riesgo hídrico (piedemonte).
- Análisis socioeconómicos a diferentes escalas.
- Integración territorial vinculada a la logística, desarrollo local.
- Salud y ordenamiento territorial
- Estudios geodemográficos y de fronteras

5 REDES DE INVESTIGACIÓN



RED IBEROAMERICANA

RIER

DE EDITORES SOBRE
GLOBALIZACIÓN Y TERRITORIO

RED IBEROAMERICANA

RII

DE INVESTIGADORES SOBRE
GLOBALIZACIÓN Y TERRITORIO

RED IBEROAMERICANA

RIPPET

DE POSGRADOS SOBRE
POLÍTICAS Y ESTUDIOS
TERRITORIALES

6

ORGANIZACIÓN DE EVENTOS CIENTÍFICOS



1er WORKSHOP
Red Iberoamericana
de Desarrollo
Territorial Sostenible



V Seminario Internacional
Ordenamiento Territorial

Facultad de Filosofía y Letras
Universidad Nacional de Cuyo

7, 8 y 9 de noviembre de 2012
Mendoza - Argentina

- Jornada sobre Impactos, Dinámica y Gestión Territorial de Conjuntos Inmobiliarios, 2021
- I al VI **Seminarios Internacionales de Ordenamiento Territorial** desde el 2001 al 2017
- V **Workshop de la Red Iberoamericana de Ordenamiento Territorial (RIDOT)**, 2017
- XI **Encuentro de posgrados iberoamericanos** sobre desarrollo y políticas territoriales de la RIPPET, 2016
- **Coloquio Internacional de economía social y solidaria** en un contexto de multiculturalidad, diversidad y desarrollo territorial, 2015
- **XI Seminario Internacional RII y IV Taller de Editores RIER**, 2010
- I **Workshop de la “Red Iberoamericana de Desarrollo Territorial Sostenible”**, 2009

7 REVISTA PROYECCIÓN



- Editada desde el año 2000.
- Revista de acceso abierto.
- En el año 2008 pasó a ser digital:
<http://ffyl.uncuyo.edu.ar/revista-proyeccion>
- Periodicidad semestral
- 32 números publicados a 2022
- 2 números especiales de los Workshop RIDOT, N°11 y N°22
- Correo: revistaproyeccion@ffyl.uncu.edu.ar

Indexaciones





Muchas Gracias




UNCUYO
UNIVERSIDAD
NACIONAL DE CUYO



FACULTAD DE
FILOSOFÍA
Y LETRAS



Instituto de Cartografía,
Investigación y Formación
para el Ordenamiento Territorial



instituto.cifot@ffyl.uncu.edu.ar

@instituto_cifot

Instituto CIFOT

<http://www.uncuyo.edu.ar/cifot/>